

LEGENDA:

RUAS A SEREM PAVIMENTADAS

Coordenadas Geográficas:

Prolongamento Rua das Palmeiras		Rua Inominada 02		Prolongamento da Rua Dos Pinhais	
Início :	Latitude :	Início :	Latitude :	Início :	Latitude :
27°58'13.931"S	27°58'18.741"S	27°58'22.601"S	27°58'22.601"S	27°58'21.731"S	27°58'21.731"S
52°35'31.081"O	52°35'26.511"O	52°35'25.951"O	52°35'25.951"O	52°35'25.941"O	52°35'25.941"O
Término :	Término :	Término :	Término :	Término :	Término :
27°58'15.225"	27°58'18.125"	27°58'23.941"S	27°58'23.941"S	27°58'21.141"S	27°58'21.141"S
52°35'30.281"O	52°35'22.801"O	52°35'22.891"O	52°35'22.891"O	52°35'22.051"O	52°35'23.141"O

Prolongamento da Rua Do Imigrante

Início :	Latitude :	Início :	Latitude :
27°58'15.711"S	27°58'18.741"S	27°58'21.731"S	27°58'21.731"S
52°35'26.981"O	52°35'26.511"O	52°35'25.941"O	52°35'25.941"O
Término :	Término :	Término :	Término :
27°58'15.225"	27°58'18.125"	27°58'21.141"S	27°58'21.141"S
52°35'30.281"O	52°35'22.801"O	52°35'22.051"O	52°35'23.141"O

LOCALIZAÇÃO DAS RUAS A SEREM PAVIMENTADAS

Escala 1/1.500

LOCALIZAÇÃO DA CIDADE

SEM ESCALA

MUNICÍPIO DE PONTÃO

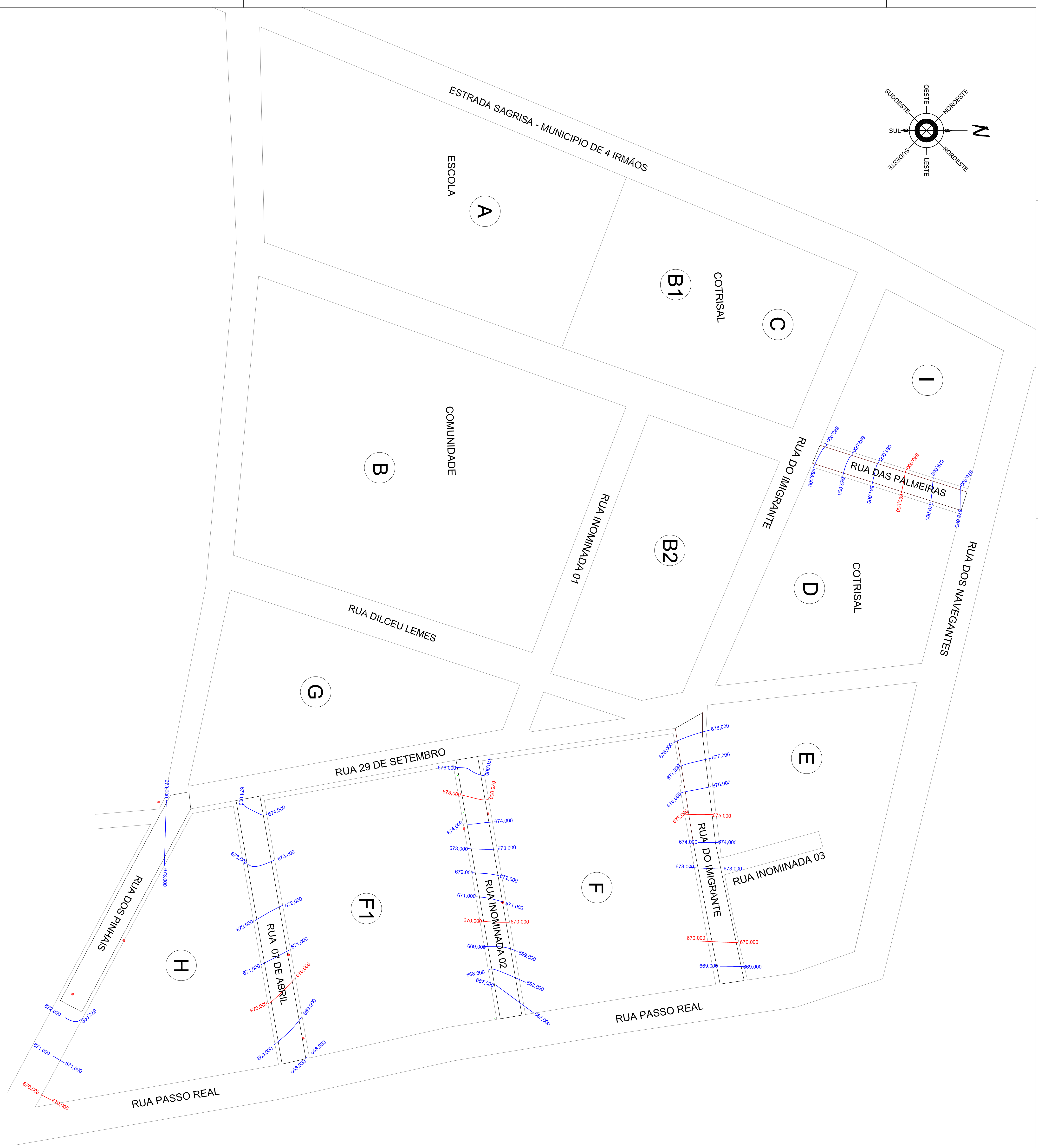
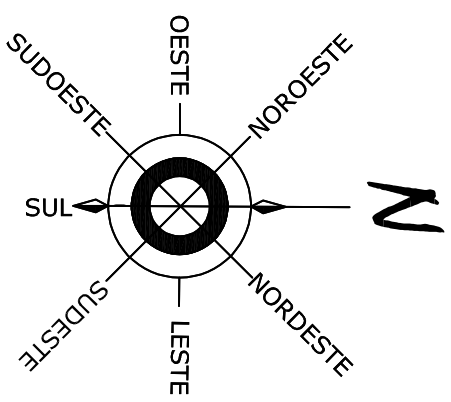
AV. JULIO DE MALLHOS, N°1613, CENTRO, PONTÃO - RS

FONE - (54) 33081900

PROJETO:	PROJETO DE PAVIMENTAÇÃO		DATA:	14/MAIO/24
PROPRIETÁRIO:	MUNICÍPIO DE PONTÃO-RS	RESPONSÁVEL TÉCNICO:	<i>Jair Leandro Kempf</i>	
DESENHO:	JAIR LEANDRO KEMPF CNPJ:42.451.152/0001-29	PRANCHAS:	LOCALIZAÇÃO DAS RUAS A SEREM PAVIMENTADAS	PRANCHAS N.º:
LOCAL:	DISTRITO DE SAGRISA, INTERIOR	CIDADE:	PONTÃO-RS	ÁREA:
				4.632,90 m²
				A1 : A5

1 : 1500

A1 : A5

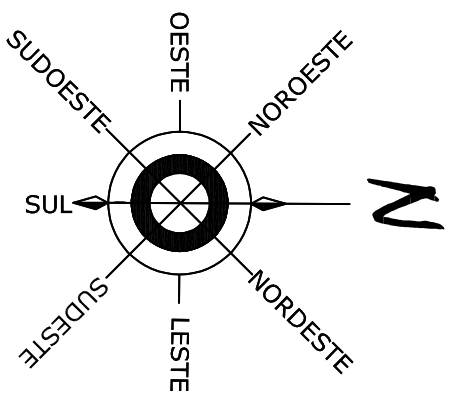


PLANALTIMETRICO RUAS A SEREM PAVIMENTADAS
Escala 1/750

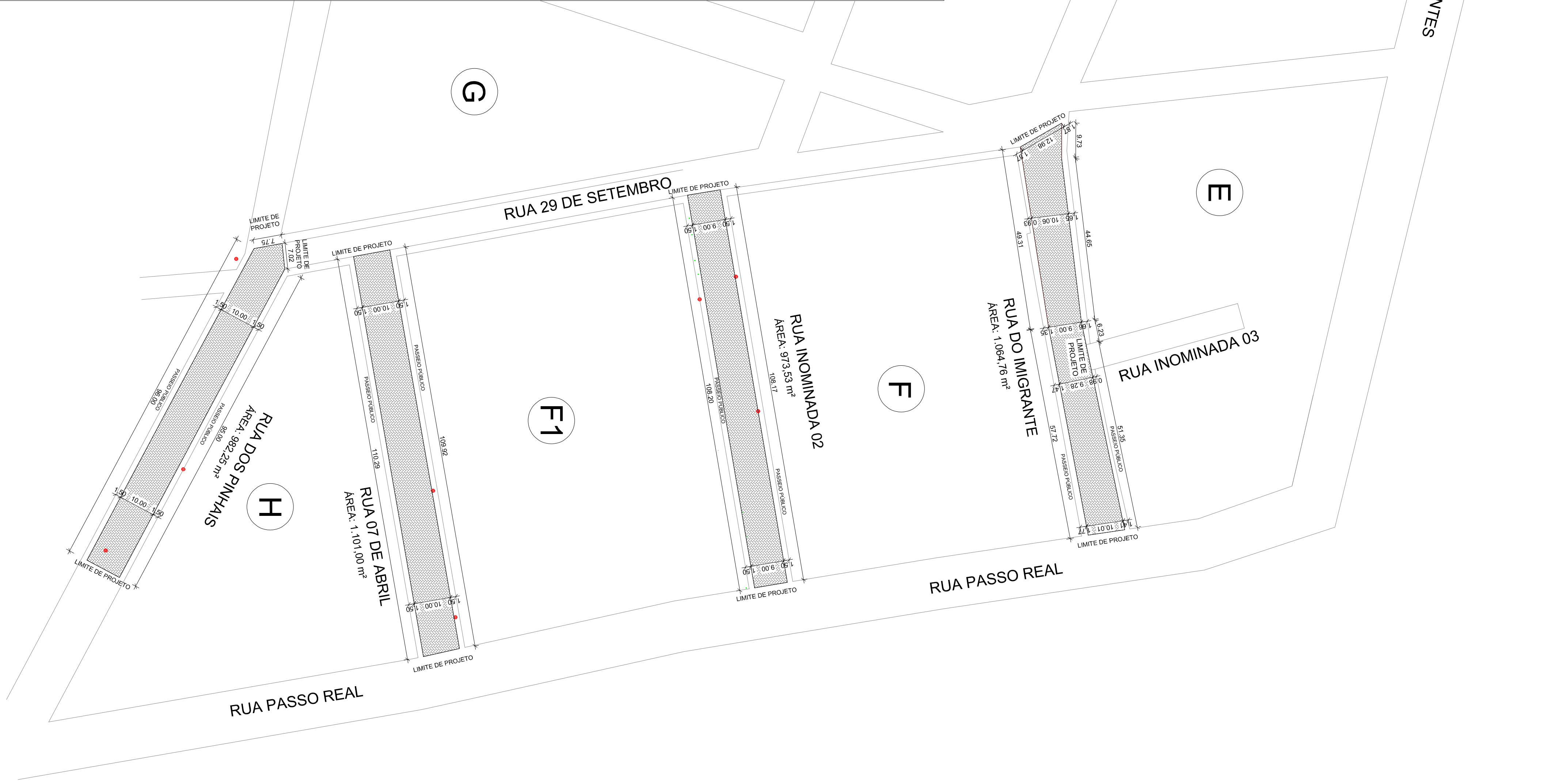
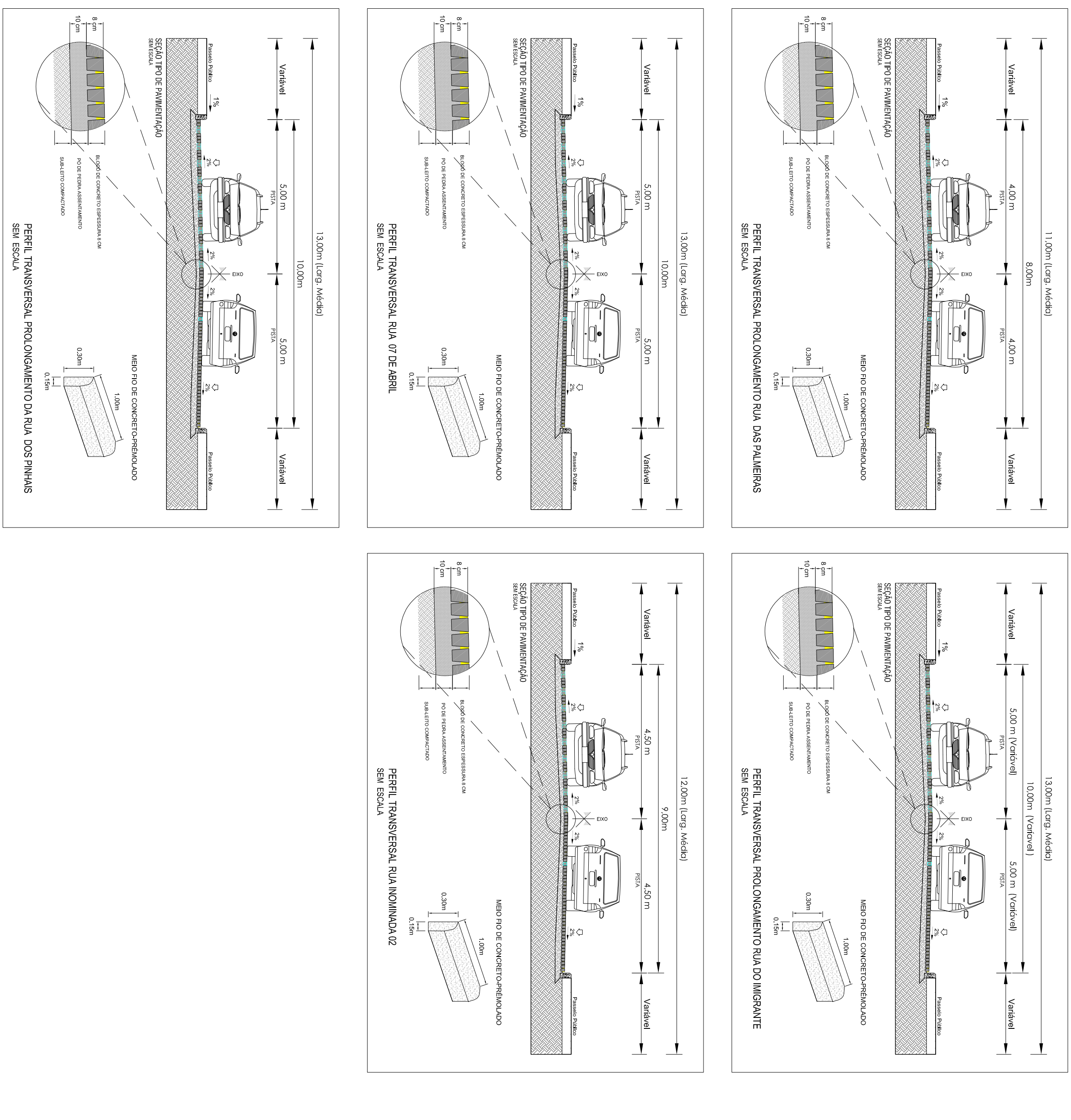
MUNICÍPIO DE PONTÃO
AV. JULIO DE MALLHOS, Nº1614, CENTRO, PONTÃO - RS
FONE - (51) 35897800

PROJETO DE PAVIMENTAÇÃO

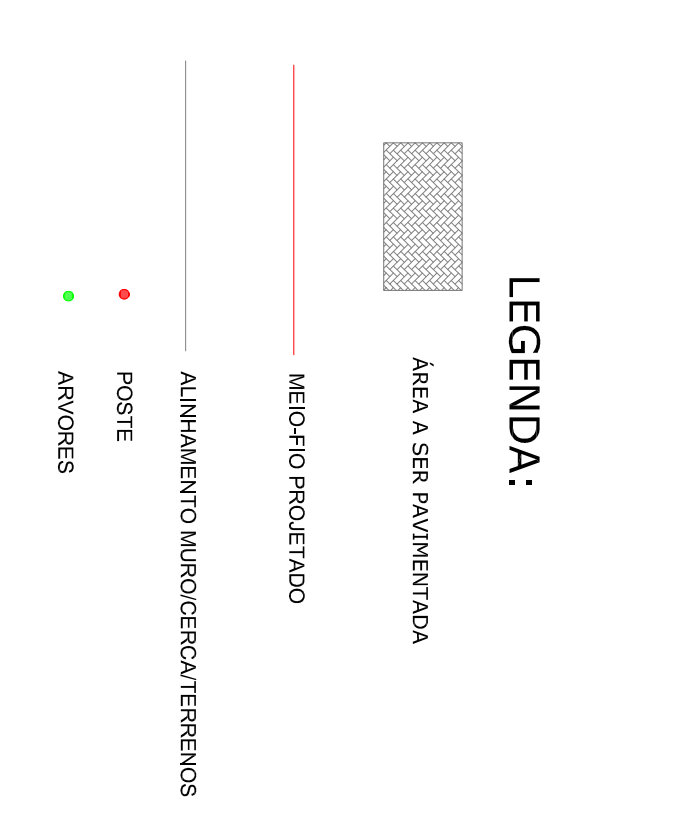
PROJETO:	PROJETO DE PAVIMENTAÇÃO	DATA:	14/MAIO/24
PROPRIETÁRIO:	MUNICÍPIO DE PONTÃO - RS CNPJ Nº 09.451.128/0001-28	RESPONSÁVEL TÉCNICO:	Jair Leandro Kempf
DESENHADO:	JAIR LEANDRO KEMPF CREA Nº 213999	PROJETADE:	JAIR LEANDRO KEMPF CREA Nº 213999
LOCAL:	DISTRITO DE SAGRISA, INTERIOR	ÁREA:	4.832,29 m²
ESCALA:	1 : 750	PROJETADE:	A2 : A5



DETALHAMENTOS DAS RUAS



QUADRO DE ÁREAS			
RUAS A SEREM PAVIMENTADAS	ÁREA DE PAV.	MEIO FO	RUA
Prol. Rua das Palmeiras	511,36 m ²	136,00 m	
Prol. Rua do Imigrante	1.064,76 m ²	229,00 m	
Rua do Abril	1.101,00 m ²	231,00 m	
Rua Inominada 02	973,53 m ²	226,00 m	
Prol. Rua dos Pinhais	982,25 m ²	201,00 m	
TOTAL:	4.652,90 m²	1.023,00 m	

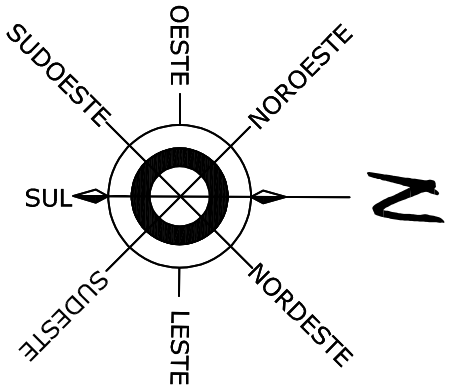


DETALHES DAS RUAS A SEREM PAVIMENTADAS
Escala 1/750

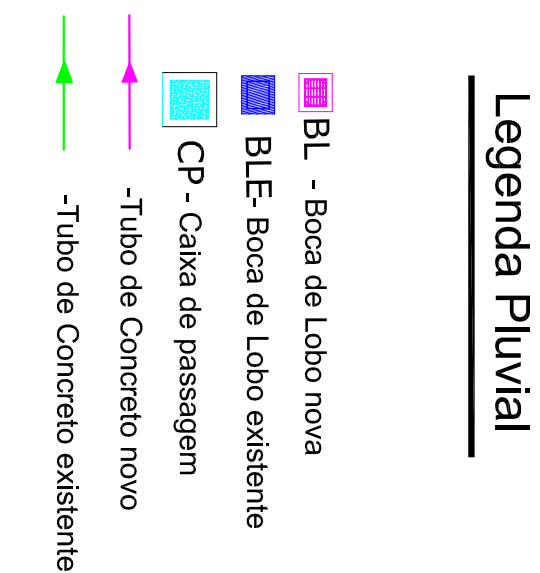
MUNICÍPIO DE PONTÃO
AV. JULIO DE MALLILOS, N° 613, CENTRO, PONTÃO - RS
FONE: (51) 35897800

PROJETO DE PAVIMENTAÇÃO

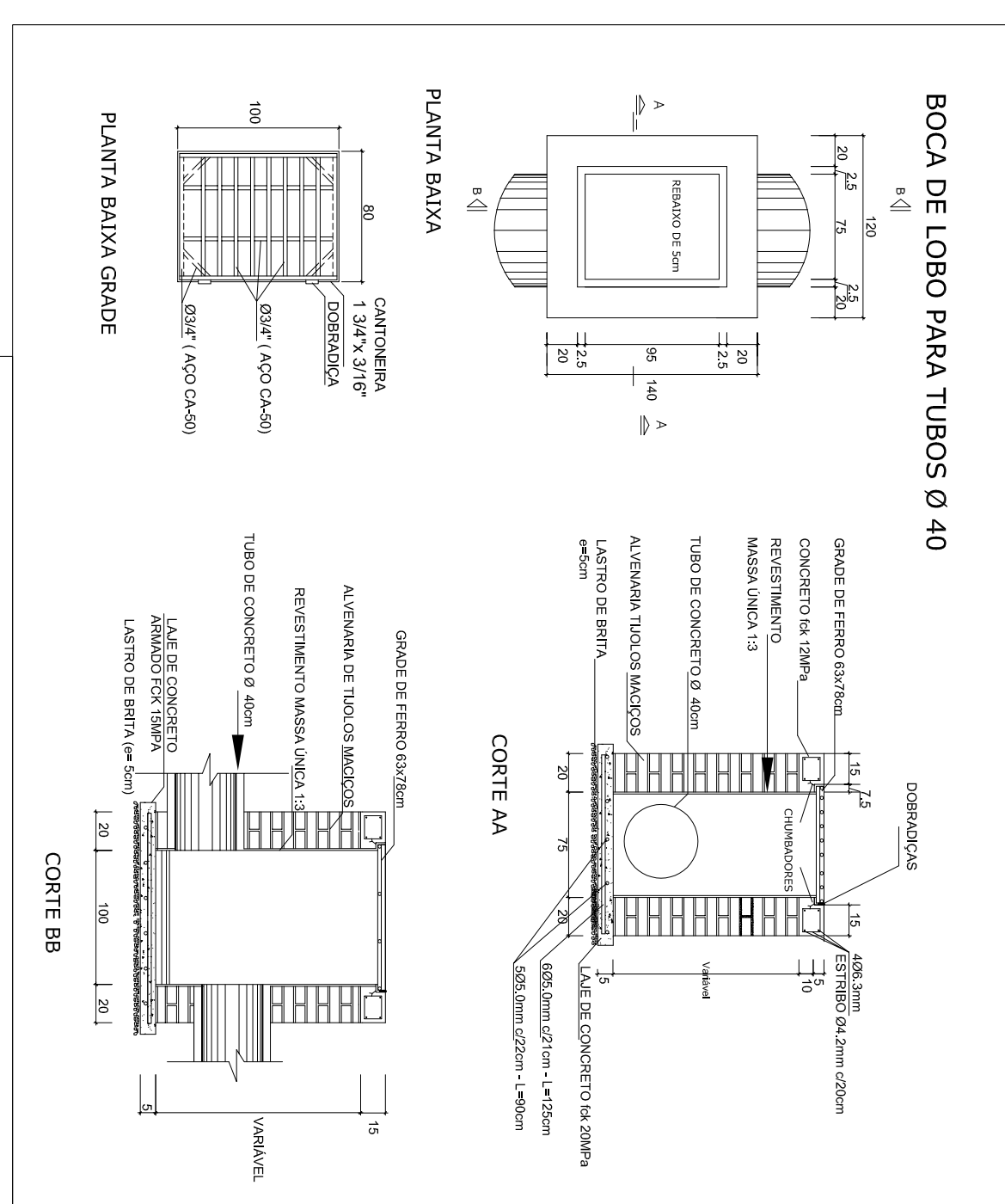
PROJETO:	PROJETO DE PAVIMENTAÇÃO	DATA:	14/MAIO/24
PROPRIETÁRIO:	MUNICÍPIO DE PONTÃO - RS CNPJ: 09.245.128/0001-29	RESPONSÁVEL TÉCNICO:	JAIR LEANDRO KEMPFF CREA: RS 213999
DESENHO:	JAIR LEANDRO KEMPFF	PROJETAÇÃO:	JAIR LEANDRO KEMPFF
LOCAL:	DISTRITO DE SAGRISA, ANTERIOR	ESCALA:	1 : 750
		PRIMEIRA VÍZUA:	A3 : A5



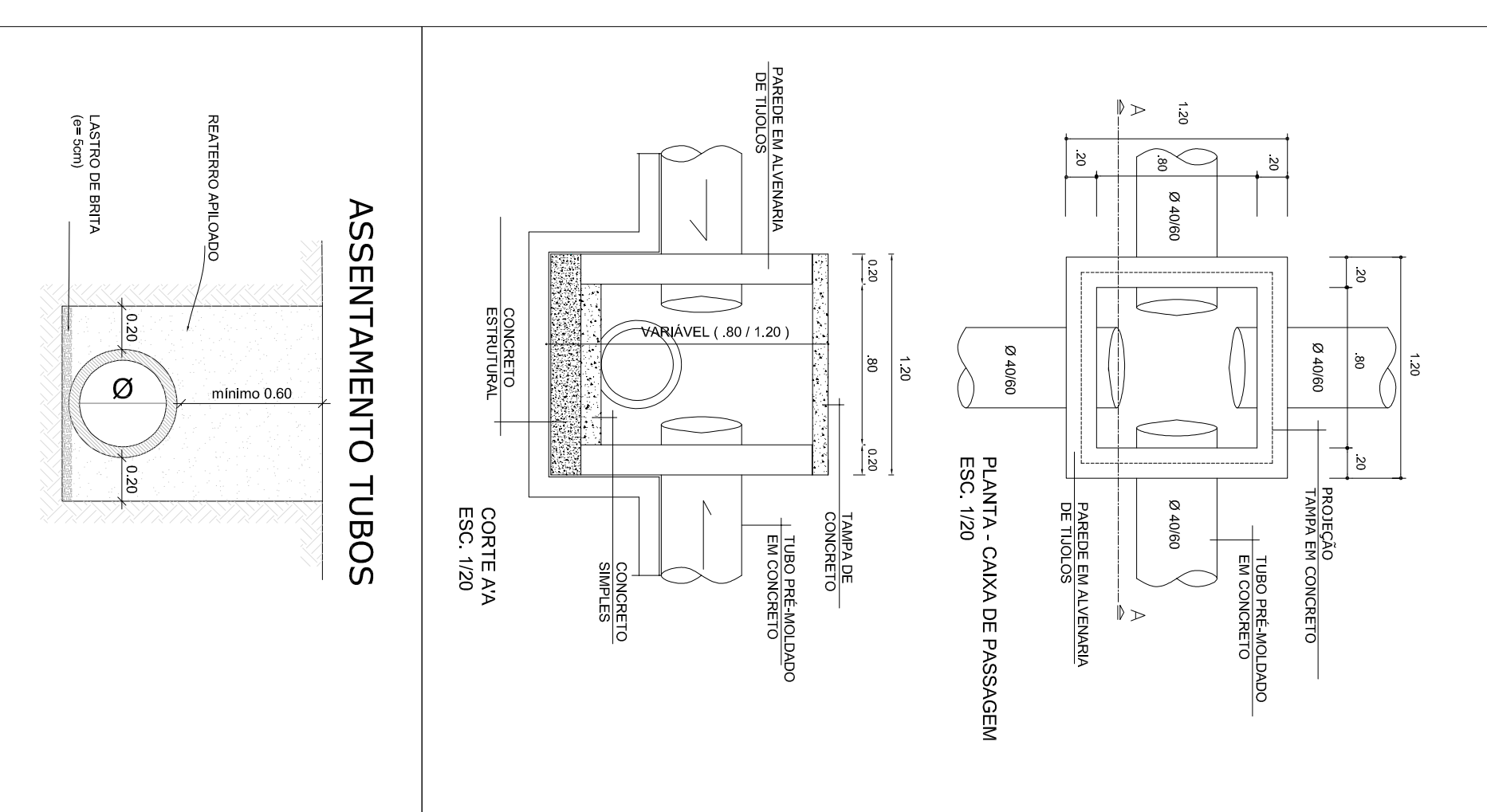
LEVANTAMENTO DE TUBULAÇÃO, BOCAS DE LOBO E CAIXAS DE PASSAGEM			
RUA PROJETO	BOCAS DE LOBO (UNID.)	CAIXA DE PASSAGEM (UNID.)	TUBULAÇÃO Ø 40 mm armado (METROS)
PROJ. RUA DAS PALMEIRAS	04	01	29
PROJ. RUA DO IMIGRANTE	08	-	40
RUA 07 DE ABRIL	06	-	21
RUA INOMINADA	-	-	16
RUA PASSO REAL	-	04	74
PROJ. DA RUA DOS PINHAIS	03	-	10
TOTAL:	27	05	190
			360
			191



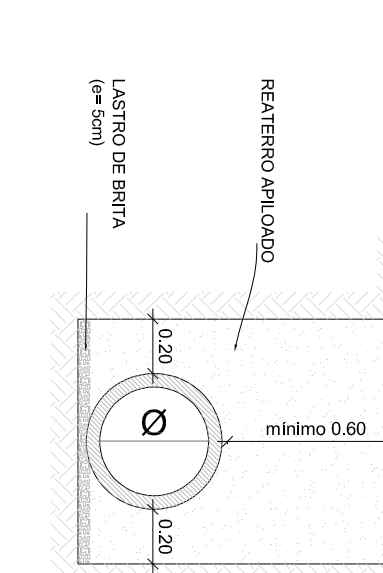
DETALHAMENTOS DAS BOCAS DE LOBO



DETALHAMENTOS DAS CAIXAS DE PASSAGEM



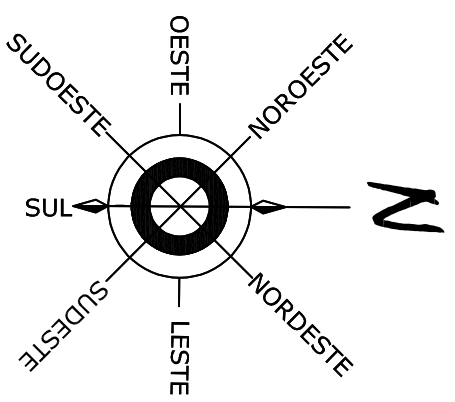
ASSENTAMENTO TUBOS



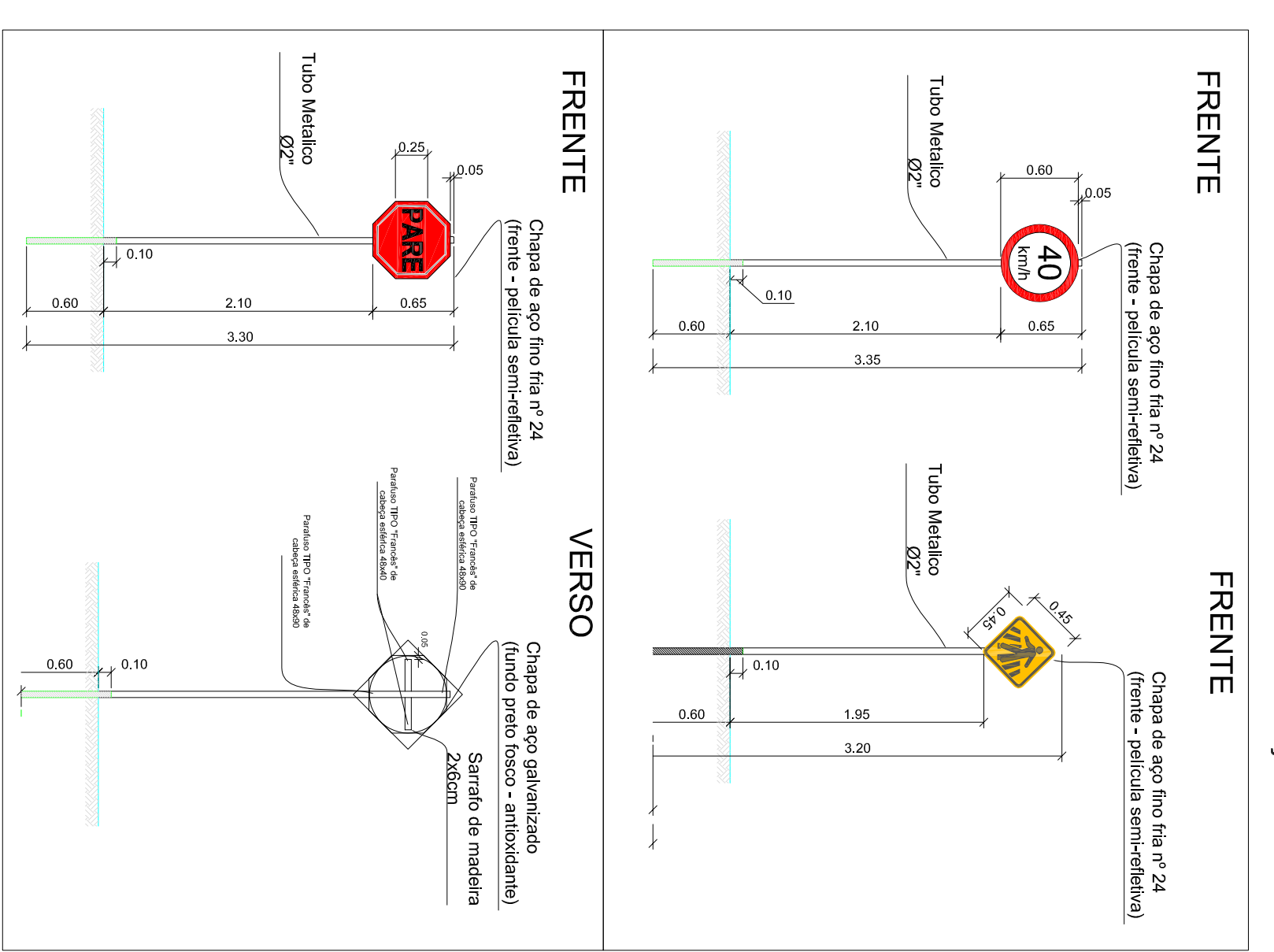
PROJETO DE DRENAGEM PLUVIAL
Escala 1/750

MUNICÍPIO DE PONTÃO
AV. JULIO DE MALLILOS, Nº1614, CENTRO, PONTÃO - RS
POME - (51) 35897800

PROJETO DE PAVIMENTAÇÃO		DATA:
PROJETO:	14/MAIO/24	
PROPRIETÁRIO:	MUNICÍPIO DE PONTÃO - RS	
RESPONSÁVEL TÉCNICO:	JAIR LEANDRO KEMPF	
DESENHO:	JAIR LEANDRO KEMPF	
LOCAL:	DISTRITO DE SAGRISA, ANTERIOR	
ESCALA:	1 : 750	
PRIMEIRA VZ:	A4 : A5	



PLACAS EM VISTA - DETALHE INSTALAÇÃO



SINALIZAÇÃO VERTICAL RUAS A SEREM PAVIMENTADAS
Escala 1/750

MUNICÍPIO DE PONTÃO
AV. JULIO DE MALLHOS, Nº1614, CENTRO, PONTÃO - RS
FONE - (51) 35891800

PROJETO DE PAVIMENTAÇÃO

PROJETO:	PROJETO DE PAVIMENTAÇÃO	DATA:	14/MAIO/24
PROPRIETÁRIO:	MUNICÍPIO DE PONTÃO - RS CNPJ Nº 45.118.000/1-28	RESPONSÁVEL TÉCNICO:	JAIR LEANDRO KEMPF
DESENHO:	JAIR LEANDRO KEMPF CREA Nº 213999	PROJECIONISTA:	JAIR LEANDRO KEMPF CREA Nº 213999
LOCAL:	DISTRITO DE SAGRISA, ANTERIOR	ÁREA:	4.832,90 m ²
ESCALA:	1 : 750	PROJECIONISTA:	JAIR LEANDRO KEMPF
PROJECIONISTA:	JAIR LEANDRO KEMPF	ÁREA:	4.832,90 m ²